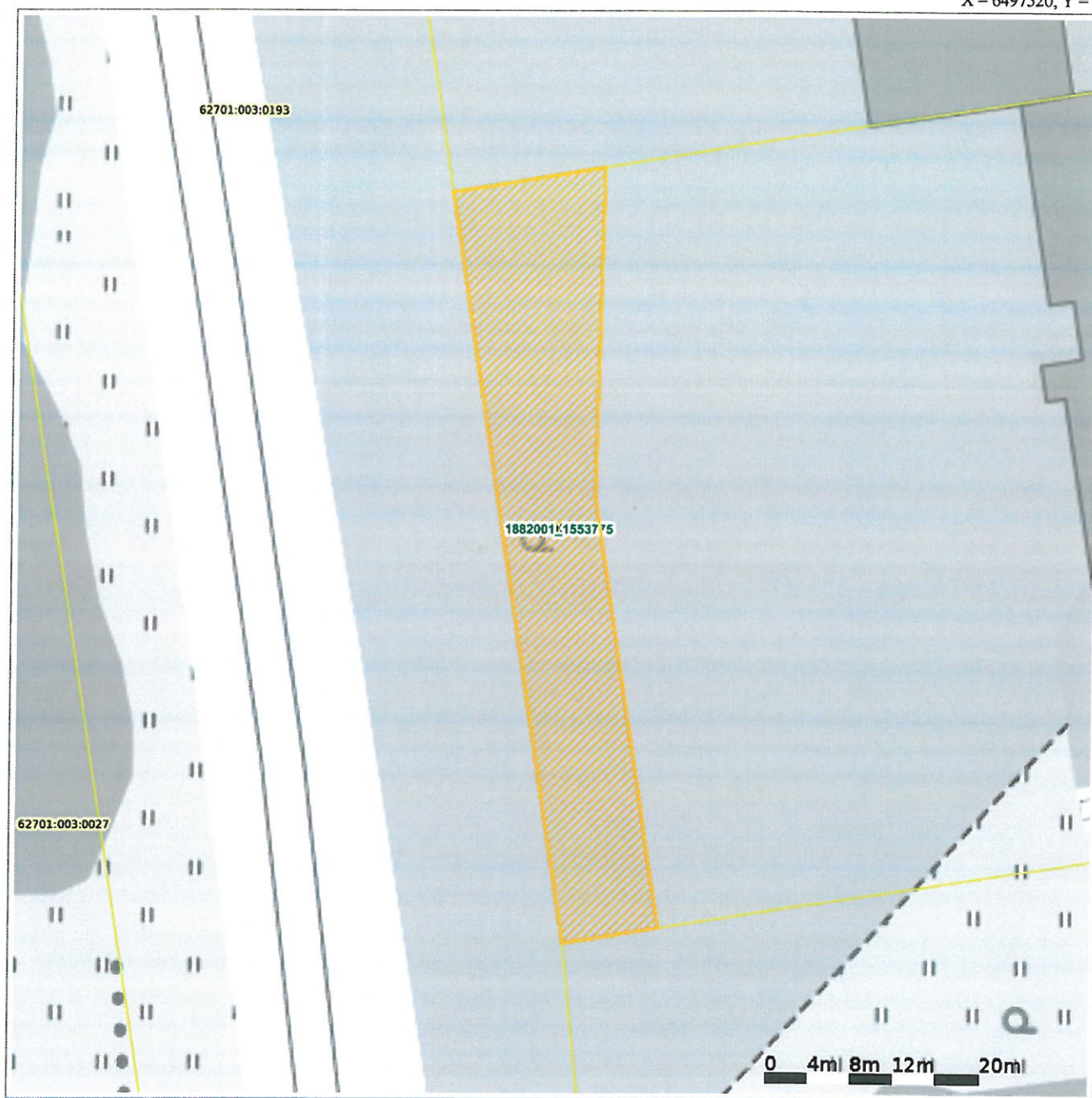


Maakatastri kitsenduste kaardi väljavõte

LISA 2

Kuupäev 18.05.2026

X = 6497520, Y = 529860



X = 6497420, Y = 529760

Aluskaart

Leht 1 / 2

Maa- ja Ruumiamet 2026. Kõik õigused kaitstud.





Põhikaart

Otsingu objekti andmed

Otsinguobjekt: Katastriüksus



Tunnus: 63801:001:1451

Otsinguobjekti kitsenduste mõjuala (kma) andmed



Legend	Kitsenduste mõjuala nähtus	VID (kma)*	Nimetus	Ulatus (m2)	Seotud kitsendusi põhjustava objekti nähtus	Seotud VID (kpo)
	Uuringu ala	U1638/15291597	U1638	714.81	Uuringu ala (geoloogiline)	U1638
	Planeeringu ala	1882001_1553775 /16586000	1882001_1553775	714.81	Tiheasustusala	1882001_1553775

* VID (kma) - Kitsenduste mõjuala identifikaator

Otsinguobjekti kitsenduste mõjuala (kma) ruumiliselt liidetud andmed

Legend	Kitsenduste mõjuala nähtus	Ulatus (m2)
	Uuringu ala	714.81
	Planeeringu ala	714.81

Otsinguobjekti kitsendusi põhjustava objekti (kpo) andmed

Legend	Kitsendusi põhjustava objekti nähtus	VID (kpo)*	Nimetus	Ulatus (m /m2)	Andmete haldaja	Andmed registreeritud	Õiguslikult kehtiv alates	Täpsus-klass (m)
	Uuringu ala (geoloogiline)	U1638	Rapla- ja Pärnumaa maavarade teemaplan uuringuruum	714.81	Maavarade register - EGT	18.08.2024	10.10.2024	5
	Tiheasustusala	1882001_1553775	Halinga valla üldplaneering	714.81	Planeeringute andmekogu - MaRu	31.10.2012	30.04.2026	10

* VID (kpo) - Kitsendusi põhjustava objekti identifikaator